

PERMISO DE SUBDIVISION  
A QUIEN CORRESPONDA:

NO. DE PERMISO:01  
Hojas 1 de 1

Por así convenir a sus intereses se autoriza UN PERMISO DE SUBDIVISION AL C. MARGARITO VELAZCO JIMENEZ, del predio rustico denominado "sin nombre", ubicado al norte de la cabecera municipal de Ayutla, Jalisco; haciendo uso de este medio, ante usted comparezco para informarle que el inmueble a subdividir tiene una extensión superficial de 00-19-05.48 cero hectárea, diecinueve áreas, cero cinco punto cuarenta y ocho centiáreas de terreno; con las siguientes medidas y linderos, AL NORTE EN 30.59 METROS CON FRACCIÓN "E"; AL SUR EN 31.59 METROS CON FRACCIÓN "C"; AL OESTE EN 60.65 METROS CON PARCELA 48, Y AL ESTE EN 61.64 METROS CON CALLE SIN NOMBRE, ANTES FRACCIÓN "J", mismo que se encuentra debidamente Registrado bajo la Cuenta Predial U003241 del Sector Rústico, de la cual se despiende una fracción quedando de la siguiente manera:

**1. FRACCIÓN 1 UNO** del predio rustico denominado "sin nombre", ubicado al norte de la cabecera municipal de Ayutla, Jalisco, con una extensión superficial dicha fracción de 00-03-06.69 cero hectáreas, cero tres áreas y cero seis punto sesenta y nueve centiáreas de terreno, comprendida dentro de las siguiente; medidas y linderos: AL NORTE EN 30.59 metros con fracción E; AL SUR con 30.75 metros con fracción 2; AL OESTE en 10.00 metros con parcela 48; AL ESTE en 10.01 metros con calle sin nombre.

**2.-I RACCIÓN 2 dos** del predio rustico denominado "sin nombre", ubicado al norte de la cabecera municipal de Ayutla, Jalisco, con una extensión superficial dicha fracción de 00-05-58.53 cero hectáreas, cinco áreas y cincuenta y ocho punto cincuenta y tres centiáreas de terreno, comprendido dentro de las siguiente; medidas y linderos: AL NORTE con 30.75 metros con fracción 1; AL SUR en 15.03 metros con fracción 3 o resto; AL CESTE en 10.00 metros con parcela 43, AL ESTE en 20.02 metros con calle sin número.

**3.-I RACCIÓN 3 tres o RESTO** del predio rustico denominado "sin nombre" ubicado al norte de la cabecera municipal de Ayutla, Jalisco, con una extensión superficial dicha fracción o resto de 00-10-40.26 cero hectáreas, diez áreas y cuarenta punto veintiséis centiáreas de terreno, comprendido dentro de las siguientes medidas y linderos: AL NORTE con 40.92 metros en línea quebrada con fracción 2; AL SUR en 31.59 metros con fracción C; AL OESTE en 40.99 metros con parcela 48, AL ESTE en 31.61 metros con calle sin nombre.


SE EXTIENDE LA PRESENTE AUTORIZACIÓN EN LA POBLACION DE AYUTLA, JALISCO A LOS 07 DIAS DEL MES DE OCTUBRE 2024.

<b>COSTO</b> Aprobación de Subdivisión y/o Re lotificación según su categoría por cada Lote resultante. \$260.00 c/u
---

\$780.00 PESOS



PROF. JOSE ISAIAS BARRERA GOMEZ  
DIR DE OBRAS PÚBLICAS



AYUTLA, Jalisco, México, el 07 de Octubre de 2024.  
Ayuntamiento de Ayutla, Jalisco  
Tel: (315) 3 015-177  
ayutla.gob.mx

AVANZANDO  
JUNTOS POR LA

PERMISO DE SUBDIVISION  
A QUIEN CORRESPONDA:

NO. DE PERMISO:02  
Hojas 1 de 1

**Por así convenir a sus intereses se autoriza UN PERMISO DE SUBDIVISION AL C. SEVERIANO AGUILAR RODRIGUEZ también conocido como SEBERIANO AGUILAR RODRIGUEZ y BERTHA ZAVALZA MORAN**, en la calle Flores Magón números 90 A (antes sin número) en la población de Ayutla, Jalisco, mismo que se encuentra registrado a nuestro nombre, que adquirimos por compraventa según consta en escritura pública número 20009 dos mil nueve otorgada por licenciado Francisco Javier Barragán Santana Juez de Primera Instancia y Notario Público por Receptoría de este Partido Judicial con sede en Unión de Tula, Jalisco, Con los siguientes datos de registro, numero de orden 13483 documento numero 53 folios del 315 al 321 del libro número 389 de la sección primera, folio electrónico 7075980 con folio del resto de la propiedad 7114212, en la oficina del Registro Público de la Propiedad y Comercio de Autlán de Navarro, Jalisco. El inmueble de referencia cuenta con una **superficie de 282 m<sup>2</sup>** doscientos ochenta y dos metros **cuadrados** con las siguientes medidas y linderos según subdivisión registra de fecha 21 de septiembre 2020 en el Registro Público de la Propiedad de Autlán de Navarro, Jalisco: **AL NORTE: En 21.00 metros** con propiedad Ricardo Patiño Martínez y Luz Elena Prudencio Alcázar; **AL SUR: En 6.00 metros** con la calle Flores Magón; **AL ORIENTE: En 10.00 metros** con propiedad de Luis Alberto Gutiérrez Robles y en 14.00 metros línea quebrada con propiedad de Bertha Aguilar Zavalza. **AL PONIENTE: En 22 .00 metros** en línea quebrada con propiedad de Rafael Fonseca y en 12 metros con propiedad de Teresa Zavalza Brambila.

Hacemos la aclaración que por el viento poniente resulto una longitud menor a la indicada por lo que resulto una superficie de 265.65 metros cuadrados menor a la indicada que era de 282 metros cuadrados siendo una diferencia de 16.35 metros cuadrados en el área total, a los cuales renunciaremos por no existir físicamente, **mismo que se encuentra debidamente Registrado bajo la Cuenta Predial U009593 del Sector Urbano, de la cual se desprende una fracción quedando de la siguiente manera:**

**LA FRACCIÓN (1) a DIVIDIR:** contará con una superficie de 83.63 m<sup>2</sup> metros cuadrados, equivalente a 29.65 %, de la superficie total de la propiedad quedando el mismo con las siguientes medidas y linderos:

**AL NORTE:** En 8.79 metros con propiedad Ricardo Patiño Martínez y 2.33 metros Luz Elena Prudencio Alcázar;

**AL SUR:** En 7.61 metros con Rafael Fonseca Uribe y Raquel Sánchez López

**AL ORIENTE:** En 8.48 metros con resto de la propiedad; y

**AL PONIENTE:** En 10.22 metros con Teresa Zavalza Brambila

Esta fracción interior sin número tendrá acceso a la calle por la finca marcada con el número 70 de la calle Flores Magón por tener propalada una compraventa con los señores Rafael Fonseca Uribe y Raquel Sánchez López

**EL RESTO DE LA PROPIEDAD:** contará con una superficie de 182m<sup>2</sup> metros cuadrados, equivalente a 70.35% de la superficie total de la propiedad, quedando el mismo con las siguientes medidas y linderos:

**AL NORTE:** En 10.36 metros con Luz Elena Prudencio Alcázar;

**AL SUR:** En 6.2 metros con la calle Flores Magón;

**AL ORIENTE:** En 9.88 metros Luis Alberto Gutiérrez Robles y en 14.18 metros en línea quebrada con Bertha Aguilar Zavalza; y

**AL PONIENTE:** En 15.22 metros en línea quebrada con Rafael Fonseca Uribe y Raquel Sánchez López y 8.48 con fracción I

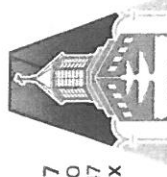
SE EXTIENDE LA PRESENTE AUTORIZACIÓN EN LA POBLACION DE AYUTLA,  
JALISCO A LOS **22 DIAS** DEL MES DE **OCTUBRE 2024.**



A T E N T A M E N T E

ARQ. JOSE ISAIAS BARREDA GOMEZ  
DIR DE OBRAS PÚBLICAS

<b>COSTO</b> Aprobación de Subdivisión y/o Re lotificación según su categoría por cada Lote resultante. \$260.00 c/u <b>\$260.00 PESOS</b>
--



ADMINISTRACIÓN 2024-2027  
Palacio Municipal No. 01 Col. Centro C.P. 48050  
Tels: (316) 372 0315 - 372 0004 - 372 1047  
ayutla.gob.mx

**AVANZANDO**  
JUNTOS POR LA  
**RECONSTRUCCIÓN**

**Por así convenir a sus intereses se autoriza UN PERMISO DE SUBDIVISION A LA C. María Hernández Flores,** del predio que se encuentra ubicado dentro de la localidad de Santo Domingo Municipio de Ayutla Jalisco, con una superficie según levantamiento topográfico de 4-66-33.29 cuatro hectáreas, sesenta y seis áreas y noventa y cinco puntos noventa novecientos treinta y tres treinta y tres punto veintinueve centiáreas según Levantamiento Topográfico con las siguientes medidas y colindancias: **Noroeste: en 117.07** con flexiones con propiedad de Federico Hernández y en 213.14 con arroyo, **Sureste: en 395.18** metros con calle Durango, **Noreste: en 48.82** con Calle Eulogio Parra, **Suroeste: en 260.46** metros en varias flexiones con Antonio Ruelas, mismo que se encuentra ubicado dentro del predio Rustico denominado "San Agustín dentro de la población de Santo Domingo municipio de Ayutla, Jalisco, mismo que se encuentra debidamente Registrado bajo la Cuenta Predial R002347 del Sector Rustico, de la cual se desprenden tres fracciones quedando de la siguiente manera:

**Fracción 1:** Con una superficie de 1-83-69.31 hectáreas; con las siguientes medidas y linderos:

**Noroeste:**82.42 m metros con arroyo.

**sureste:** 85.34 m con calle Durango

**Suroeste:** 260.46m en línea quebrada con callejón de Por medio con propiedad de Antonio Ruelas.

**Noreste:** 170.09 metros con fracción 2 o resto de la propiedad.

**Fracción 2:** Con una superficie de 2-82-36.98 hectáreas; con las siguientes medidas y linderos:

**Noroeste:**97.90 metros con Federico Hernández y 115.03 metros con arroyo.

**sureste:** 215.93 m con calle Durango.

**Suroeste:** 170.09 con fracción 1.

**Noreste:** 64.83 metros con fracción 3 o resto de la propiedad.

**Fracción 3 o Resto de la Propiedad:**

Con una superficie de 00-42-05.11 hectáreas; con las siguientes medidas y linderos:

**Noroeste:** 33.67 metros con Federico Hernández y en 27.54 con calle Eulogio Parra

**Sureste:** 93.91 metros con calle Durango de por medio zona urbana de Santo Domingo


**Noreste:** 48.82 metros con calle Eulogio Parra

**Suroeste:** 64.83 m con fracción 2

Superficie total de la propiedad según levantamiento topográfico de 4-66-33.29 (cuatro hectáreas, sesenta y seis áreas, treinta y tres puntos veintinueve centiáreas) Anexo a la presente solicitud copias del plano topográfico. Sin otro asunto particular por el momento, quedo a disposición de Usted, muy atentamente.

SE EXTIENDE LA PRESENTE AUTORIZACIÓN EN LA POBLACION DE  
AYUTLA, JALISCO A LOS 23 DIAS DEL MES DE OCTUBRE 2024.

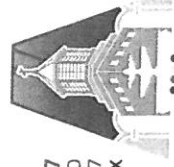
<b>COSTO</b> Aprobación de Subdivisión y/o Re lotificación según su categoría por cada Lote resultante. \$280.00 c/u \$560.00 PESOS
---



T E N T A M E N T E

JOSE ISAIAS BARREDA GOMEZ  
DIR DE OBRAS PÚBLICAS

ADMINISTRACIÓN 2024-2027  
Palacio Municipal No. 01 Col. Centro C.P. 48050  
Tels: (316) 372 0315 - 372 0004 - 372 1047  
ayutla.gob.mx



**AVANZANDO  
JUNTOS POR LA  
RECONSTRUCCIÓN**

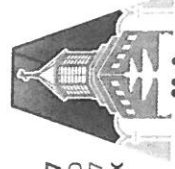
Por así convenir a sus intereses se autoriza **UN PERMISO DE SUBDIVISION A LA CC. MIGUEL ANGEL CURIEL ESPINOZA, EDGAR ESTEBAN REYNAGA ELIZONDO Y JOSE REFUGIO MENDOZA GUERRERO**, de la **FRACCION "1" uno, "2" dos y "3" tres o resto**, que resultó de la Subdivisión del **lote urbano** ubicado en calle Hidalgo, número 252, esquina con calles 16 de septiembre y Pedro Moreno, en esta Población de Ayutla, Jalisco; con una Superficie Aproximada de **21,781.87** veintiún mil setecientos ochenta y uno punto ochenta y siete metros cuadrados de Terreno, con las siguientes medidas y linderos: **AL NORTE:** en **115.53** ciento quince punto cincuenta y tres metros cuadrados, con calle Hidalgo; **AL NORTE:** en **59.20** cincuenta y nueve punto veinte metros cuadrados en línea quebrada con Luis Arturo Valera Bedoy, Gregorio Verbera Alvizo, Luis Ramón Valera Guitron **AL SUR:** en **148.79** ciento cuarenta y ocho punto setenta y nueve metros cuadrados con calle Nicolás Bravo; **AL ORIENTE:** en **151.87** ciento cincuenta y uno punto ochenta y siete metros cuadrados, en línea semiquebrada calle Pedro Moreno y **AL PONIENTE:** en **124.29** ciento veinticuatro punto veintinueve metros cuadrados, con calle 16 de septiembre, **misma que se encuentra Registrada bajo la cuenta Catastral U001421 del Sector Urbano en la Oficina de Catastro Municipal de este H. Ayuntamiento, de la cual se desprenden dos fracciones quedando de la siguiente manera:**

**1).- Fracción "1"**, ubicada en la calle Nicolás Bravo, entre calles 16 de septiembre y Nicolás Bravo, en esta Población de Ayutla, Jalisco; con una Superficie Aproximada de **1,575.00** mil quinientos setenta y cinco metros cuadrados de Terreno, con las siguientes medidas y linderos:

**AL NORTE:** en **45.00** cuarenta y cinco metros, con Fracción 2 dos;  
**AL SUR:** en **45.00** cuarenta y cinco metros, con calle Nicolás Bravo;  
**AL ORIENTE:** en **35.00** treinta y cinco metros, con Fracción **"3" tres o resto**;  
**AL PONIENTE:** en **35.00** treinta y cinco metros, con calle 16 de septiembre.

**2).- Fracción "2"**, ubicada en la calle 16 de septiembre, en esta Población de Ayutla, Jalisco; con una Superficie Aproximada de **495.00** cuatrocientos noventa y cinco metros cuadrados de Terreno, con las siguientes medidas y linderos:

**AL NORTE:** en **45.00** cuarenta y cinco metros, con Fracción **"3" tres o resto**;  
**AL SUR:** en **45.00** cuarenta y cinco metros, con Fracción **"1" uno**;  
**AL ORIENTE:** en **11.00** once metros, con Fracción **"3" tres o resto**; y  
**AL PONIENTE:** en **11.00** once metros, con calle 16 de septiembre.



3).- **Fracción "3" o resto**, ubicada en la calle Nicolás Bravo, en esta Población de Ayutla, Jalisco; con una Superficie Aproximada de **19,711.87** diecinueve mil setecientos once puntos ochenta y siete metros cuadrados de Terreno, con las siguientes medidas y linderos:

**AL NORTE:** en **115.53** ciento quince puntos cincuenta y tres metros, con calle Hidalgo;

**AL SUR:** en **148.79** ciento cuarenta y ocho puntos setenta y nueve metros, con calle Nicolás Bravo;

**AL ORIENTE:** en **151.87** ciento cincuenta y uno punto ochenta y siete metros, en línea semiquebrada con calle Pedro Moreno;

**AL PONIENTE:** en **124.29** ciento veinticuatro puntos veintinueve metros, con calle 16 de septiembre.

**NOTA: hacemos de su conocimiento que por su lateral no cuenta con los servicios de Agua Potable y Alcantarillado, de requerirlos el costo correrá por cuenta del mismo propietario.**

SE EXTIENDE LA PRESENTE AUTORIZACIÓN EN LA POBLACION DE AYUTLA, JALISCO A LOS **01** DIAS DEL MES DE **NOVIEMBRE 2024**.

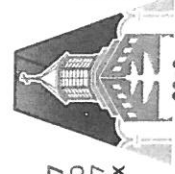


A T E N T A M E N T E



ARQ. JOSE ISAIAS BARREDA GOMEZ  
DIR DE OBRAS PÚBLICAS

<b>COSTO</b> Aprobación de Subdivisión y/o Re lotificación según su categoría por cada Lote resultante. \$280.00 c/u \$560.00 PESOS
---



ADMINISTRACIÓN 2024-2027  
Palacio Municipal No. 01 Col. Centro C.P. 48050  
Tels: (316) 372 0315 - 372 0004 - 372 1047  
[ayutla.gob.mx](http://ayutla.gob.mx)

AVANZANDO  
JUNTOS POR LA  
RECONSTRUCCIÓN



PERMISO DE SUBDIVISION  
A QUIEN CORRESPONDA:

NO. DE PERMISO:05  
Hojas 1 de 2

Por así convenir a sus intereses se autoriza **UN PERMISO DE SUBDIVISION AL C. ROSALIO ANAYA TORRES**, en mi carácter de Apoderado de los señores **GENARO PELAYO Y BERTHA ALICIA AMBROSIO VERDUZCO**, el **LOTE URBANO NUMERO 1 UNO**, de la Manzana 5 cinco, ubicado en la calle Prolongación Emiliano Zapata, número 312 trescientos doce, del Fraccionamiento Emiliano Zapata, en esta Población de Ayutla, Jalisco, con una Superficie Aproximada de **320.00** trescientos veinte metros cuadrados de Terreno, con las siguientes medidas y linderos: **AL NORTE:** en **16.00** dieciséis metros, con calle Prolongación Emiliano Zapata de su ubicación; **AL SUR:** en **16.00** dieciséis metros, con Antonio Ascencio González; **AL ORIENTE:** en **20.00** veinte metros, con Pedro Buenrostro Bernal; y **AL PONIENTE:** en **20.00** veinte metros, con calle Julián Medina.

Manifiesto que mis Poderdantes adquirieron dicho Inmueble mediante Título de Propiedad, de fecha 18 dieciocho de Julio del año 2018 dos mil dieciocho, emitido por la Comisión Municipal de Regularización de Ayutla, Jalisco, con Resolución COMUR AYU-0050-L1M5-EZ; **MISMA QUE SE ENCUENTRA DEBIDAMENTE REGISTRADA EN LA OFICINA DE CATASTRO MUNICIPAL, BAJO LA CUENTA PREDIAL U006428, de la cual se desprende una fracción quedando de la siguiente manera:**

**A).- Fracción "1" Uno**, ubicada en la calle Julián Medina, sin número, esquina con calle Prolongación Emiliano Zapata, de esta Población de Ayutla, Jalisco, con una Superficie Aproximada de **160.00** ciento sesenta metros cuadrados de Terreno, con las siguientes medidas y linderos:

**AL NORTE:** en **8.00** ocho metros, con calle Prolongación Emiliano Zapata;

**AL SUR:** en **8.00** ocho metros, con Antonio Ascencio González;

**AL ORIENTE:** en **20.00** veinte metros, con Fracción 2 dos o Resto;

**AL PONIENTE:** en **20.00** veinte metros, con calle Julian Medina de su ubicación.

**B).- Fracción "2" Dos o Resto**, ubicada en calle Prolongación Emiliano Zapata número 312 trescientos doce, en esta Población de Ayutla, Jalisco, con una superficie aproximada de **160.00** ciento sesenta metros cuadrados de Terreno, con las siguientes medidas y linderos:





**AL NORTE:** en **8.00** ocho metros, con calle Prolongación Emiliano Zapata de su ubicación;  
**AL SUR:** en **8.00** ocho metros, con Antonio Ascencio González;  
**AL ORIENTE:** en **20.00** veinte metros, con Pedro Buenrostro Bernal; y  
**AL PONIENTE:** en **20.00** veinte metros, con Fracción 1 uno.

Así mismo acredito la personalidad con la que comparezco, con el Testimonio de la Escritura Pública número 22,267 veintidós mil doscientos sesenta y siete, de fecha 27 veintisiete de Septiembre del año 2024 dos mil veinticuatro, pasada ante la Fe del Licenciado Eugenio Alberto González Villanueva, Notario Público número 3 tres de la Ciudad de Autlán de Navarro, Jalisco; mediante la cual los señores **BERTHA ALICIA AMBROSIO BERDUZCO**, también conocida como **BERTHA ALICIA AMBROSIO VERDUZCO** y el señor **GENARO PELAYO**, le otorgaron a Favor del Suscrito **PODER GENERAL JUDICIAL PARA PLEITOS Y COBRANZAS, Y PARA ACTOS DE ADMINISTRACION Y ACTOS DE DOMINIO**, mismo que Bajo Protesta de Decir Verdad le manifiesto:

SE EXTIENDE LA PRESENTE AUTORIZACIÓN EN LA POBLACION DE AYUTLA, JALISCO A LOS **01** DIAS DEL MES DE **NOVIEMBRE 2024**.



ATENTAMENTE

JOSE ISAIAS BARREDA GOMEZ  
DIR DE OBRAS PÚBLICAS

<b>COSTO</b> Aprobación de Subdivisión y/o Re lotificación según su categoría por cada Lote resultante. \$260.00 c/u \$260.00 PESOS
---



PERMISO DE SUBDIVISION  
A QUIEN CORRESPONDA:

NO. DE PERMISO:06  
Hojas 1 de 2

**Por así convenir a sus intereses se autoriza UN PERMISO DE SUBDIVISION A La C. AMALIA GUTIERREZ MARTINEZ**, el Predio en cuestión, el cual cuenta con una extensión superficial según escrituras de adquisición de **925.00 novecientos veinticinco metros cuadrados de terreno**, pero al realizarse ventas y mediante una reciente medición topográfica por perito en la materia el mismo inmueble resulto con una superficie real, física y verdadera de **728.07 setecientos veintiocho punto cero siete**, mismo que es partido por dos polígonos, por la calle Leona Vicario, de los cuales describo los dos polígonos:

**POLIGONO UNO:** del lote urbano ubicado por la calle Leona Vicario marcado con el numero 73, en la población de Ayutla, Jalisco con una superficie de **116.66 ciento dieciséis punto sesenta y seis metros cuadrados de terreno** con las siguientes medidas y linderos **AL NORTE EN: 13.51 Mts.** con la calle Carrillo Puerto; **AL SUR EN: 13.58** Mts. con Martin García Gutiérrez; **AL ORIENTE EN: 8.62 Mts.** Con la calle Leona Vicario de su ubicación; **Y AL PONIENTE EN: 8.62** Mts. con Ma. Rosario Castillo Aguilar.

**POLIGONO DOS:** ubicado por la calle Leona Vicario en la Población de Ayutla, Jalisco, con una superficie de **611.41 seiscientos once puntos cuarenta y un metros cuadrados de terreno** con las siguientes medidas y linderos **AL NORTE EN: 21.73 Mts.** En línea quebrada con Ma. Rosario Castillo Aguilar y en 13.63 Mts. con Martin García Gutiérrez; **AL SUR EN: 22.41** Mts. con Eva Santos Loera y en 12.25 Mts. con Gilberto Colin Ramirez; **AL ORIENTE EN: 10.19 Mts.** Con la calle Leona Vicario de su ubicación, en 37.02 Mts. en línea quebrada con Juan García Gutiérrez y en 5.09 Mts. con la calle Leona Vicario de su ubicación; **Y AL PONIENTE EN: 19.92 Mts.** con Juan Jiménez Robles. Este inmueble se encuentra inscrito en la Dirección de catastro de Ayutla, Jalisco bajo la cuenta predial numero 1795 del sector rustico.

**POLIGONO 1 o (resto de la propiedad)**, de la finca urbana ubicada por la calle Leona Vicario marcado con el número 73, en la población de Ayutla, jalisco misma que cuenta con una superficie de **116.66 ciento dieciséis puntos sesenta y seis metros cuadrados de terreno** con las siguientes medidas y linderos **AL NORTE EN: 13.51 Mts.** con la calle Carrillo Puerto; **AL SUR EN: 13.58** Mts. con Martin García Gutiérrez; **AL ORIENTE EN: 8.62** Mts. Con la calle Leona Vicario de su ubicación; **Y AL PONIENTE EN: 8.62** Mts. con Ma. Rosario Castillo Aguilar. **MISMO QUE SE ENCUENTRA DEBIDAMENTE REGISTRADO EN LA OFICINA DE CATASTRO MUNICIPAL, BAJO LA CUENTA PREDIAL R001795, de la cual se desprenden seis fracciones quedando de la siguiente manera:**

**Fracción (A o ACCESO COMUN)** del lote urbano ubicado por la calle Leona Vicario sin número en la población de Ayutla, jalisco, mismo que cuenta con una superficie de **145.30 ciento cuarenta y cinco metros cuadrados de terreno** con las siguientes medidas y linderos: **AL NORTE EN:** 7.23 Mts. en línea quebrada con Ma. Rosario Castillo Aguilar y en 13.63 Mts. con Martin García Gutiérrez; **AL SUR EN:** 20.08 Mts. en línea quebrada con la fracción B, en 6.18 Mts. en línea quebradas con Juan García Gutiérrez, y en 4.27 Mts. con la fracción C; **AL ORIENTE EN:** 5.19 Mts. con la calle Leona Vicario de su ubicación; **Y AL PONIENTE EN:** 5.05 Mts. con la fracción D, EN 5.00 Mts. con la fracción E, y en 4.37 Mts. con la fracción F.



**Fracción (B)**, de la finca urbana ubicada por la calle Leona Vicario marcado con el número 73-B, en la población de Ayutla, jalisco misma que cuenta con una superficie de 75.46 setenta y cinco puntos cuarenta y seis metros cuadrados de terreno, con las siguientes medidas y linderos: **AL NORTE EN:** 15.00 Mts. con fracción A o acceso común; **AL SUR EN:** 15.00 Mts. con Juan García Gutiérrez; **AL ORIENTE EN:** 5.00 Mts. con la calle Leona Vicario de su ubicación; y **AL PONIENTE EN:** 5.08 Mts. con fracción A o acceso común.

**Fracción (C)**, de la finca urbana ubicada por la calle Leona Vicario marcado con el número 73-D, en la población de Ayutla, jalisco misma que cuenta con una superficie de **140.98 Ciento cuarenta puntos noventa y ocho metros cuadrados de terreno** con las siguientes medidas y linderos: **AL NORTE EN:** 7.00 Mts. con la fracción D, en 4.27 Mts. con fracción A o acceso común, y en 15.84 Mts. con Juan García Gutiérrez; **AL SUR EN:** 22.41 Mts. con Eva Santos Loera y en 4.76 Mts. con Gilberto Colin Ramírez; **AL ORIENTE EN:** 5.09 Mts. con la calle Leona Vicario de su ubicación; y **AL PONIENTE EN:** 5.47 Mts. con la fracción D.

**Fracción (D)** de la finca urbana ubicada en el interior misma que tiene su acceso por la calle Leona Vicario Interior 2, en la población de Ayutla, jalisco misma que cuenta con una superficie de **113.85 ciento trece puntos ochenta y cinco metros cuadrados de terreno** con las siguientes medidas y linderos: **AL NORTE EN:** 14.50 Mts. con la fracción E; **AL SUR EN:** 7.49 Mts. Con Gilberto Colin Ramírez y en línea quebrada en 12.47 Mts. con la fracción C; **AL ORIENTE N:** 5.05 Mts. con fracción A o acceso común; y **AL PONIENTE EN:** 10.52 Mts. con Juan Jiménez Robles.

**Fracción (E)**, del lote urbano ubicado en el interior mismo que tiene su acceso por la calle Leona Vicario marcado con el número 73-F, en la población de Ayutla, jalisco misma que cuenta con una superficie de **72.39 setenta y dos puntos treinta y nueve metros cuadrados de terreno** con las siguientes medidas y linderos: **AL NORTE EN:** 14.50 Mts. con la fracción F; **AL SUR EN:** 14.50 Mts. Con la fracción D; **AL ORIENTE EN:** 5.00 Mts. con fracción A o acceso común; y **AL PONIENTE EN:** 5.00 Mts. con Juan Jiménez Robles.

**Fracción (F)**, del lote urbano ubicado en el interior mismo que tiene su acceso por la calle Leona Vicario marcado con el número 73-G, en la población de Ayutla, jalisco misma que cuenta con una superficie de **63.43 sesenta y tres puntos cuarenta y tres metros cuadrados de terreno** con las siguientes medidas y linderos: **AL NORTE EN:** 14.50 Mts. con Ma. Rosario Castillo Aguilar; **AL SUR EN:** 14.50 Mts. Con la fracción E; **AL ORIENTE EN:** 4.37 Mts. con fracción A o acceso común; y **AL PONIENTE EN:** 4.40 Mts. con Juan Jiménez Robles.

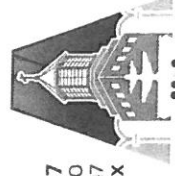
SE EXTIENDE LA PRESENTE AUTORIZACIÓN EN LA POBLACION DE AYUTLA, JALISCO A LOS 04 DIAS DEL MES DE NOVIEMBRE 2024.



ENTAMENTE

JOSE ISAIAS BARREDA GOMEZ  
DIR DE OBRAS PÚBLICAS

<b>COSTO</b>
Aprobación de Subdivisión y/o Re lotificación según su categoría por cada Lote resultante.
\$260.00 c/u
<b>\$1,560.00 PESOS</b>



ADMINISTRACIÓN 2024-2027  
Palacio Municipal No. 01 Col. Centro C.P. 48050  
Tels: (316) 372 0315 - 372 0004 - 372.1047  
ayutla.gob.mx

AVANZANDO  
JUNTOS POR LA  
RECONSTRUCCIÓN